

Cronologia Agrária Brasileira

1500


Brasil Colônia

1822

Painel 1

1500

Chegada da frota comandada por Pedro Álvares Cabral e apossamento da terra em nome de Portugal.



1531

A lei das sesmarias foi promulgada em 1375, no reinado de D. Fernando I de Portugal. Este sistema começou a ser implantado no Brasil a partir da chegada de Martim Afonso de Souza em 1531.

Criação do primeiro núcleo de colonização do Brasil - A Vila de São Vicente no litoral de São Paulo.

1534

Sistema de Capitanias Hereditárias foi criado pelo Rei de Portugal D. João III em 1534. O Brasil foi dividido em 14 capitanias das quais 12 foram doadas a senhores da pequena nobreza de Portugal.

Os padres jesuítas da Companhia de Jesus Inácio de Loyola adquirem sesmarias para implantação da Fazenda de Santa Cruz, com 225,5 mil hectares, no atual Estado do Rio de Janeiro, que depois seria incorporada ao Império com o nome de Fazenda Imperial de Santa Cruz.



1808

Chegada da Corte de Dom João VI ao Brasil.

1822

Regime de Poses de 1822 a 1850. Período de apossamento das terras devolutas. Estrutura fundiária bastante concentrada.



Cronologia Agrária Brasileira

1824

Brasil Império

1888

Painel 2

1824

A Constituição do Império garante o Direito de propriedade em toda sua plenitude.



1850

Lei nº 601/50 - Lei de Terras. Repartição Geral das Terras Públicas. Registros paroquiais de posses. Faixa de Fronteira de 66 km. Fim do tráfico negreiro - Lei Eusébio de Queiroz. As terras são propriedade da Coroa e sua venda se dá através de leilões.

1854

- Criação da Repartição Geral de Terras Públicas.
- Decreto nº 1.318/54 regulamentou a execução da Lei nº 601/50.



1870

Início da imigração italiana para o Brasil. Entre 1880 e 1910 houve uma massificação desse fluxo para as regiões sul e sudeste


1879

Êxodo nordestino - Migração de nordestinos para a Amazônia no chamado Primeiro Ciclo da Borracha.



1888

Em carta que a princesa Isabel enviou ao Visconde de Santa Rita ficou claro que ela pretendia realizar uma reforma agrária como forma de indenizar os ex-escravos



Cronologia Agrária Brasileira

1889

Velha República


1930

Painel 3

1891

Constituição Federal de 1891 transfere terras devolutas para os Estados membros - exceto as indispensáveis à defesa Nacional (Faixa de Fronteira).


Guerra de Canudos/BA: movimento messiânico de resistência camponesa contra os coronéis e os fazendeiros da região.



1903

Assinatura do tratado de Petrópolis que possibilitou a permuta com a Bolívia do território do Acre, efetivamente ocupado pelos seringueiros brasileiros durante o primeiro Ciclo da Borracha para a Amazônia.

Início da epopeia empreendida por Cândido Mariano da Silva Rondon - Marechal Rondon, para construção de linhas telegráficas na região amazônica e demarcação da fronteira. Ficou conhecida como "Comissão Rondon".




1912

Contestado - Movimento Camponês de caráter político-religioso entre o Paraná e Santa Catarina. Os revoltosos não queriam que o governo entregasse as terras para a empresa norte-americana responsável pela construção da ferrovia São Paulo - Rio Grande.



1920

Cangaço - Grupos de camponeses expulsos de suas terras que atacavam cidades e fazendas. Virgulino Ferreira da Silva Lampião foi o cangaceiro mais famoso e agiu no interior do nordeste entre 1920 a 1938.



A Questão Agrária do Brasil

1931

Era Vargas e Estado Novo

1945

Painel 4

1937

Constituição Federal - Faixa de Fronteira de 150 km.

1938

"A marcha para o oeste" com o objetivo de incentivar o progresso e a ocupação da região Centro-Oeste.

1941

Criação das Colônias Agrícolas Nacionais.

1943

Soldados da Borracha - Foram brasileiros nordestinos enviados para a Amazônia para extração do látex, no chamado Segundo Ciclo da Borracha, para o esforço de Guerra durante a II Guerra Mundial.

1945

Ligas Camponesas - Movimentos de Luta pela terra, principalmente no nordeste, que duraria até 1964.



Cronologia Agrária Brasileira

1946

Regime Liberal Populista

1963

Painel 5

1954

Criação do Instituto Nacional de Imigração e Colonização - INIC através da Lei nº 2.162 de 05/01/54.

1955

Criação do Serviço Social Rural - SSR através da Lei nº 2.613 de 23/09/55.

1960

Inauguração de Brasília em 21 de abril de 1960.

1961


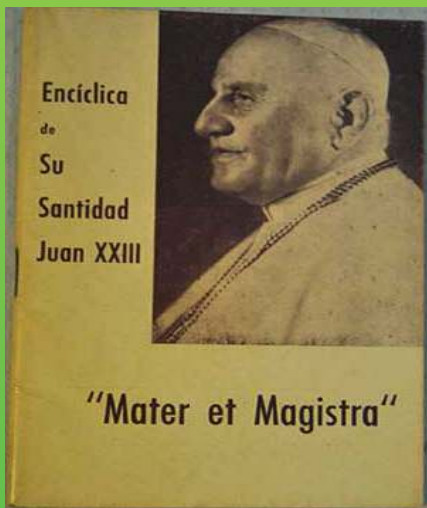
Carta de Punta Del Este - lança os princípios do Pan-americanismo e Aliança para o Progresso Carta Encíclica Mater et Magistra de SS João XXIII - Incorpora as questões sociais dos contrastes de classes em torno da propriedade privada e das diferenças globais.

1962

Criação da Superintendência de Política Agrária - SUPRA, através da Lei Delegada nº 11, de 11/10/62. Reformas de Base propostas por João Goulart. Lançamento do Plano Quinquenal de Colonização.

1963

Criação do Estatuto do Trabalhador Rural, pela Lei nº 4.214, de 02/03/63. Criação da Confederação Nacional dos Trabalhadores na Agricultura - CONTAG.



Cronologia Agrária Brasileira

1964

Regime Militar

1970

Painel 6

1964

Lei nº 4.504/64, de 30/11/64. Dispõe o Estatuto da Terra. Cria o Instituto Brasileiro de Reforma Agrária - IBRA. Cria o Instituto Nacional de Desenvolvimento Agrário - INDA.

1965

Decreto nº 55.891/65, de 31/03/65, instituiu as regiões prioritárias para fins de Reforma Agrária.

1966

Operação Amazônia que tinha como lema "Integrar para não entregar" e "Terras sem homens para homens sem terra".

1967

Constituição Federal de 1967. Atribuiu à União a competência para instituir o Imposto Territorial Rural - ITR.

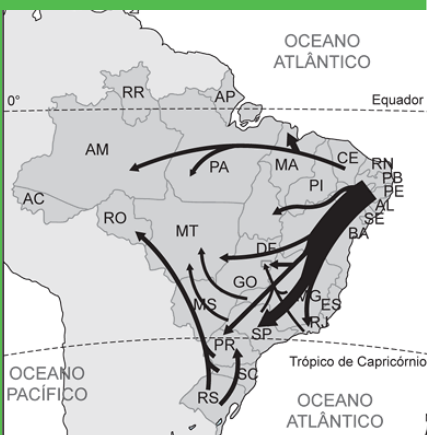
1969

Decreto-Lei nº 582/69, de 15/05/69 - Cria o Grupo Executivo de Reforma Agrária - GERA, responsável por orientar, coordenar, supervisionar e promover a execução de RA.

1970

Decreto-Lei nº 1.106/70, de 16/06/70 - Instituiu o Programa de Integração Nacional - PIN.
Decreto - Lei nº 1.110/70, de 09/07/70 - Cria o Instituto Nacional de Colonização e Reforma Agrária - INCRA.
Início da construção da rodovia Transamazônica. Priorização da colonização dirigida para Amazônia.

Áreas Prioritárias de Reforma Agrária



Fluxo Migratório para Amazônia - Década de 70

Cronologia Agrária Brasileira

1971

Regime Militar

1984

Painel 7

1971

Implantação dos Projetos de Colonização.

Decreto - Lei nº1.164/71 declarou indispensáveis à Segurança Nacional as terras devolutas situadas na faixa de 100 km de largura em cada lado do eixo de rodovias na Amazônia Legal.

Lançamento da Teologia da Libertação - Apoio da igreja aos pobres e camponeses.

1975

Criação da Comissão Pastoral de Terra - CPT, pela igreja católica.

1980

Decreto Lei nº 1.767/80, de 01/02/80 - Cria o Grupo Executivo de Terras do Araguaia - Tocantins - GETAT.
Decreto nº 84.516/80, de 28/02/80 - Cria o Grupo Executivo de Terras do Baixo Amazonas - GEBAM.

1982

Decreto nº 87.457/82, de 16/08/82 - Institui o Programa Nacional de Política Fundiária e cria o cargo de Ministro de Estado Extraordinário para Assuntos Fundiários.

1984


Organização do Movimento dos Trabalhadores Rurais Sem Terra: MST.



Teologia da Libertação



Guerrilha do Araguaia - TO



Cronologia Agrária Brasileira

1985

Nova República

1994

Painel 8

1985

Decreto nº 91.214/85, de 30/04/1985, cria o Ministério da Reforma e do Desenvolvimento Agrário - MIRAD. Decreto nº 91.766/85 de 10/10/85 - Aprova o Plano Nacional de Reforma Agrária - PNRA - I PNRA.

1987

Decreto - Lei nº 2.363/87, de 21/10/87 - Extingue o INCRA e cria o Instituto Jurídico das Terras Rurais - INTER, vinculado ao Ministério da Reforma e do Desenvolvimento Agrário - MIRAD.

1988

Em 05/10/88 foi promulgada a Constituição Federal de 1988 que ficou conhecida como a Constituição Cidadã.

Em 22/12/88, Chico Mendes foi assassinado em Xapuri - Acre.

1989

Decreto nº 97.886/89, de 28/06/89, reestabelece o INCRA a partir de 31/03/89, data da publicação do Decreto Legislativo nº 02/89, vinculando o mesmo ao Ministério da Agricultura.

1992

Decreto nº 433/92, de 24/01/92 - Dispõe sobre a aquisição de imóveis rurais, para fins de reforma agrária, através de compra e venda.

1993

Lei nº 8.629/93, de 25/02/93 - Lei Agrária - Regulamenta os dispositivos constitucionais da Reforma Agrária.



Promulgação da Constituição de 1988



Chico Mendes

Cronologia Agrária Brasileira

1995

Nova República

2002

Painel 9

1995

Massacre de Corumbiara/RO - Ocorreu em 09/08/95, no Município de Corumbiara-RO.

1996

Massacre de Eldorado do Carajá/PA - Ocorreu em 17/04/96, no município de Eldorado do Carajá/PA.

Decreto nº 1.889/96, de 29/04/96 - Cria o Ministério Extraordinário de Política Fundiária - MEPF.

1999

Medida Provisória nº 1.911-12/99, de 25/11/99 - Transforma o MEPF em Ministério de Política Fundiária e Agricultura Familiar - MPFA.

2000

Decreto nº 3.338/00, de 14/01/00 - Cria o Ministério do Desenvolvimento Agrário - MDA e a Ouvidoria Agrária Nacional.



Memorial Eldorado dos Carajás - PA



Seminário Violência no Campo - CONTAG



Cronologia Agrária Brasileira

2003

Nova República

2017

Painel 10

2003

Segundo Plano Nacional de Reforma Agrária - II - PNRA.

2004

Massacre de Fetsburgo, ocorreu em 20/11/04, na fazenda Nova Alegria, município de Fetsburgo/MG.

2005

Irmã Dorothy Stang foi assassinada no município de Anapó/PA, no dia 12/05/05.

2009

Lei nº 11.952/09, de 25/06/09 - Institui o Programa Terra Legal e estabelece critérios para a regularização fundiária das ocupações situadas em terras da União, no âmbito da Amazônia Legal.

2014

Lei nº 13.001/14, de 20/06/14, dispõe sobre créditos e remissão de dívidas além da titulação nos assentamentos.

2016

Decreto nº 8.780/16, 27/05/16 - Extingue o Ministério do Desenvolvimento Agrário - MDA.

2017

Decreto nº 8.955/17, de 11/01/17, vincula o INCRA a Casa Civil da Presidência da República e cria a Ouvidoria Agrária Nacional ligada a estrutura do INCRA.

Incremento da política de titulação nos assentamentos.

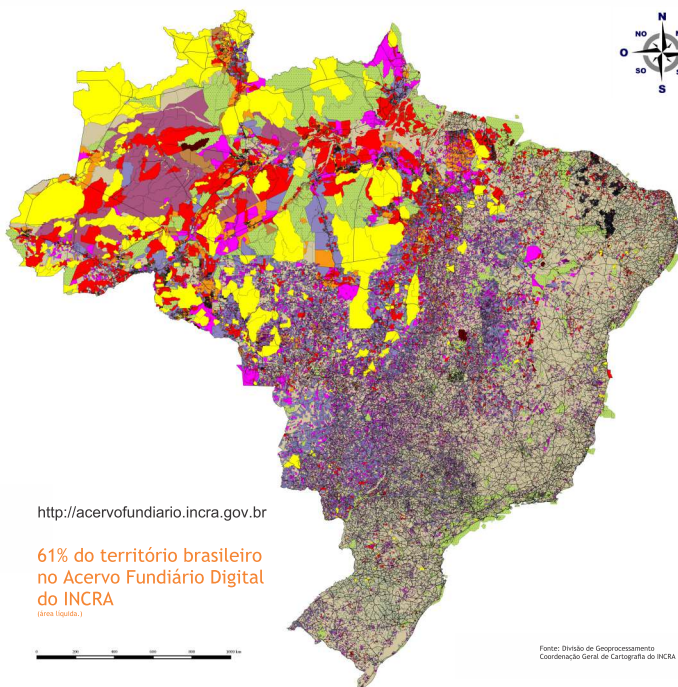


Irmã Dorothy Stang



Perfil Fundiário Brasileiro

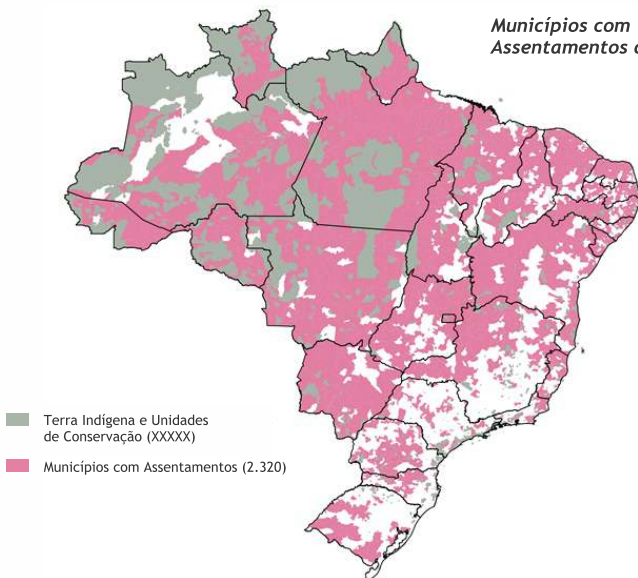
Painel 11



Legenda

- Terras Indígenas (588 - Área= 116,6 milhões de ha)
- Assentamentos (7.804 - Área= 77 milhões de ha)
- Territórios Quilombolas (313 - Área= 2,3 milhões de ha)
- Imóveis rurais certificados -SIGEF (266.081 -Área=142,7 milhões de ha)
- Imóveis rurais certificados (69.369 - Área = 95,9 milhões de ha)
- Unidades de conservação (1.481 - Área = 152 milhões de ha)
- Glebas Federais (1.438 - Área = 125,2 milhões de ha)
- Glebas Estaduais (124 - Área = 67,6 milhões de ha)
- Unidades da Federação

Municípios com Assentamentos do INCRA



Cronologia Agrária Brasileira

Cidades surgiram a partir da Colonização do INCRA

Painel 12



Sinop - MT



Brasil Novo/PA



Ariquemes/RO



Guarantã do Norte-MT



Ruopólis/PA



Cacoal-RO



Ouro Preto do Oeste

Ouro Preto D'Oeste/RO



Ano: junho de 2017

Presidente do INCRA: Leonardo Góes Silva
Elaboração: Francisco José Nascimento

Colaboração:
Junior Divino Fideles
Marcelo Afonso Silva
Sebastião Azevedo da Silva
Valdez Adriani Farias

Diagramação e arte:
Cláudio Roberto Siqueira da Silva
Byanka Santana Soares